



CONSERVACION
Humedales
Fundación KENNEDY

Humedal La Chimba Antofagasta

Humedal La Chimba

Está ubicado específicamente en el sector norte de la ciudad, aledaño a la Isla Guamán en el sector denominado La Chimba.



Propietarios



Ministerio
de Bienes
Nacionales

Exp.Nº: AQ-001W0014830
ORD. Nº: E-19643
ANT.: Ley 20.285 sobre
Acceso a la Información
Pública
MAT.: Entrega de
Información Pública
Solicitada
Fecha: 11/06/2018

DE: SECRETARÍO REGIONAL MINISTERIAL DE BIENES NACIONALES ANTOFAGASTA

A: SR.(A) DEYSY MATURANA G
LIDIA MORENO 265, Antofagasta, Antofagasta. Correo electrónico
DEYSY.MATURANA@GMAIL.COM

Mediante la solicitud recibida con fecha 31 de mayo de 2018, se requirió a esta Secretaría Regional
acceso a la siguiente información:

"Estimados, solicito plano e información de los datos legales del terreno ubicado en el sector La
Chimba, cuyas coordenadas en UTM DATUM WGS84 son:

zona 19 S

Este (X) 357069.2 º Norte (Y)7393511.2

Este (X) 357032.7 º Norte (Y)7393479.2


Este (X) 357233 º Norte (Y)7393297.3

Este (X) 357148.3 º Norte (Y)7393265"

En cumplimiento de lo establecido en la Ley 20.285, y lo solicitado por Ud, respecto al medio de
entrega, esta Secretaría Regional cumple con informar que dicho polígono se encuentran en terrenos
de dominio fiscal, pero se deben de descontar la faja fiscal de la Avenida Edmundo Pérez Zúñiga que es
de administración del MOP-Dirección de Vialidad y la zona de administración de la Gobernación
Marítima correspondiente a la faja de los 80 m desde la línea de más alta marea. Además se tiene
conocimiento de una propiedad de dominio histórico de la Fundación Alonso de Ovalle que se encuentra
entre la prolongación de la Avenida Ochoa Petrolita y Calle San Gregorio, información que no tiene
esta Secretaría Ministerial y por lo que se debe realizar la búsqueda y estudio correspondiente del
emplazamiento de dicho terreno particular.

Esperamos que la información entregada le sea de utilidad.

Saluda atentamente,


Omar Alfredo Farías Castilla
SECRETARÍO REGIONAL MINISTERIAL DE BIENES
NACIONALES ANTOFAGASTA

DISTRIBUCIÓN:
Archivo

Documento firmado electrónicamente. Código Validador: 3c0c03b-6e64-4a58-83b8-79b7468714b0

Derechos de aprovechamiento de aguas superficiales.

	Fecha	Litros por segundo
Res DGA N°00 1 , captación Chimbanito	16 marzo 2007	2 l/s
Res DGA N: 463, captación El Rubio	18 de mayo de 2002	3 l/s permanente 0,55 l/s eventual
Res DGA N° 136 de 2006, captación CRLP	25 abril 2006	05 l/s
Res DGA N°223, Vertiente s/nombre 3,4 l/s	19 de marzo de 2002	3,4 l/s
Res CBR Fojas:32-9 Vertiente s/nombre	22 de diciembre 2015	2 l/s

Análisis de aguas



Informe de Análisis: ES19-05336

RESULTADOS DE ANÁLISIS

ANÁLISIS	UNIDAD	LD	MUESTRA	
			Humedal 1	
Cadmio	mg/l	0.01	<0.01	
Cobre	mg/l	0.01	<0.01	
Coliformes Fecales	NMP/100 mL	1.8	<1.8	
Hidrocarburos Fijos	mg/l	5	<5	
Hidrocarburos Totales	mg/l	5	<5	
Hidrocarburos Volátiles	mg/l	0.2	<0.2	
Hidrocarburos Volátiles(*)	mg/l	1	<1	
Hierro	mg/l	0.01	<0.01	
Mercurio	mg/l	0.0005	<0.0005	
n-Docosano (C22)(*)	mg/l	0.1	<0.1	
n-Dodecano (C12)(*)	mg/l	0.1	<0.1	
n-Eicosano (C20)(*)	mg/l	0.1	<0.1	
n-Heneicosano(C21)(*)	mg/l	0.1	<0.1	
n-Heptacosano (C27)(*)	mg/l	0.1	<0.1	
n-Heptadecano (C17)(*)	mg/l	0.1	<0.1	
n-Hexacosano (C26)(*)	mg/l	0.1	<0.1	
n-Hexadecano (C16)(*)	mg/l	0.1	<0.1	
n-Nonadecano (C19)(*)	mg/l	0.1	<0.1	
n-Octacosano (C28)(*)	mg/l	0.1	<0.1	
n-Octadecano (C18)(*)	mg/l	0.1	<0.1	
n-Pentacosano (C25)(*)	mg/l	0.1	<0.1	
n-Pentadecano (C15)(*)	mg/l	0.1	<0.1	
n-Tetracosano (C24)(*)	mg/l	0.1	<0.1	
n-Tetradecano (C14)(*)	mg/l	0.1	<0.1	
n-Tricosano (C23)(*)	mg/l	0.1	<0.1	
n-Tridecano (C13)(*)	mg/l	0.1	<0.1	
n-Undecano (C11)(*)	mg/l	0.1	<0.1	
Oxígeno Disuelto	mg/l	0.5	0.8	
pH 25°C Laboratorio	UpH	6.1	7.7	
Piomo	mg/l	0.01	<0.01	
Salinidad(*)	‰	1	11	
Sólidos Sedimentables	ml/l	0.5	<0.5	
T° de medición PH	°C		23.8	
Turbiedad	NTU	0.2	0.25	



Informe de Análisis: ES19-05335

RESULTADOS DE ANÁLISIS

ANÁLISIS	UNIDAD	LD	MUESTRA	
			Humedal 2	
Cadmio	mg/l	0.01	<0.01	
Cobre	mg/l	0.01	<0.01	
Coliformes Fecales	NMP/100 mL	1.8	>1000	
Hidrocarburos Fijos	mg/l	5	<5	
Hidrocarburos Totales	mg/l	5	<5	
Hidrocarburos Volátiles	mg/l	0.2	<0.2	
Hidrocarburos Volátiles(*)	mg/l	1	<1	
Hierro	mg/l	0.01	<0.01	
Mercurio	mg/l	0.0005	<0.0005	
n-Docosano (C22)(*)	mg/l	0.1	<0.1	
n-Dodecano (C12)(*)	mg/l	0.1	<0.1	
n-Eicosano (C20)(*)	mg/l	0.1	<0.1	
n-Heneicosano(C21)(*)	mg/l	0.1	<0.1	
n-Heptacosano (C27)(*)	mg/l	0.1	<0.1	
n-Heptadecano (C17)(*)	mg/l	0.1	<0.1	
n-Hexacosano (C26)(*)	mg/l	0.1	<0.1	
n-Hexadecano (C16)(*)	mg/l	0.1	<0.1	
n-Nonadecano (C19)(*)	mg/l	0.1	<0.1	
n-Octacosano (C28)(*)	mg/l	0.1	<0.1	
n-Octadecano (C18)(*)	mg/l	0.1	<0.1	
n-Pentacosano (C25)(*)	mg/l	0.1	<0.1	
n-Pentadecano (C15)(*)	mg/l	0.1	<0.1	
n-Tetracosano (C24)(*)	mg/l	0.1	<0.1	
n-Tetradecano (C14)(*)	mg/l	0.1	<0.1	
n-Tricosano (C23)(*)	mg/l	0.1	<0.1	
n-Tridecano (C13)(*)	mg/l	0.1	<0.1	
n-Undecano (C11)(*)	mg/l	0.1	<0.1	
Oxígeno Disuelto	mg/l	0.5	0.7	
pH 25°C Laboratorio	UpH	6.1	7.8	
Piomo	mg/l	0.01	<0.01	
Salinidad(*)	‰	1	7	
Sólidos Sedimentables	ml/l	0.5	<0.5	
T° de medición PH	°C		20.1	
Turbiedad	NTU	0.2	0.35	

Caracterización de la biota del Humedal La Chimba

- Flora



● Fauna

Tabla 7. Especies de Invertebrados considerados en categoría de conservación Vulnerable (VU; RCE 2018). Caracterización de la Biota del Humedal La Chimba. II región de Antofagasta.

CLASE ORDEN Familia Especie (Nombre común)	Estado Conservación		
	RCE 2018	SAG 2018	IUCN 2018
CLASE MALACOSTRACA			
DECAPODA			
Grapsidae			
<i>Cryphiops caementarius</i> (Camarón del Norte)	VU	ND	ND
CLASE GASTRÓPODA			
LITTORINIMORPHA			
Cochliopidae			
<i>Heleobia chimbaensis</i> (Caracol de La Chimba)	VU	ND	ND

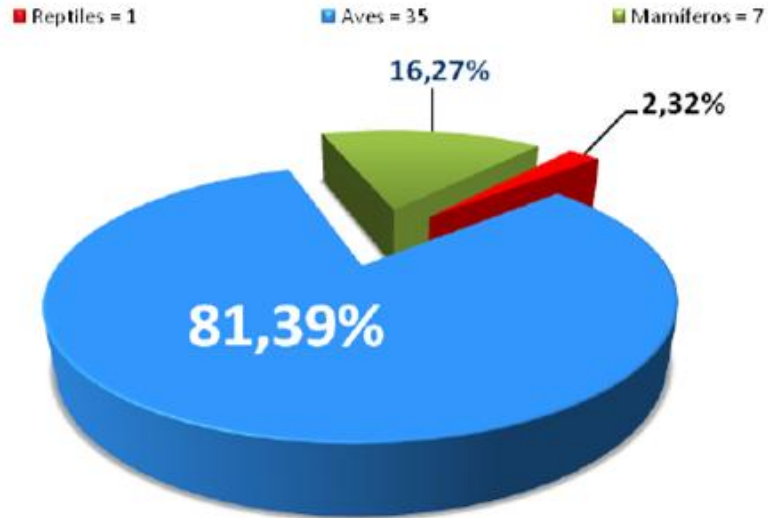


Tabla 8. Listado taxonómico de Peces Humedal La Chimba, Estados de Conservación, Pertenencia, y Distribución en Chile. Caracterización de la Biota del Humedal La Chimba. II región de Antofagasta. Período primavera (noviembre) 2018.

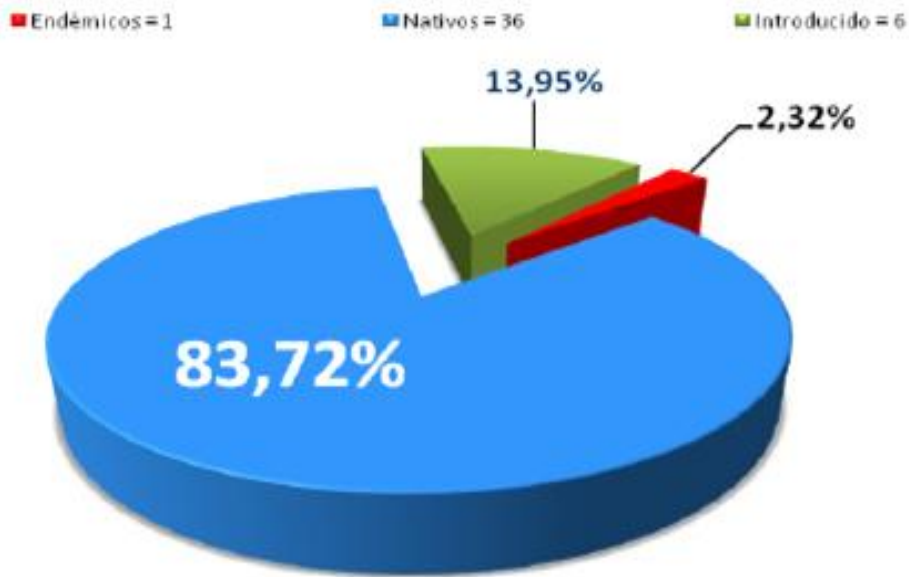
CLASE ORDEN Familia Especie (Nombre común)	Estado Conservación			Pertenencia	Distribución en Chile
	RCE 2018	SAG 2018	IUCN 2018		
CLASE OSTEICHTHYES					
PERCIFORMES					
..Kyphosidae					
<i>...Girella laevisfrons</i> (Bauco o Alpargata)	ND	ND	ND	Na	I (XV)-V
CLASE ACTINOPTERYGII					
CYPRINODONTIFORMES					
..Poeciliidae					
<i>...Poecilia reticulata</i> (Gupy o Lebistes)	ND	ND	ND	Exo (In)	---



Contribución Porcentual de Fauna de Vertebrados, Caracterización Humedal La Chimba, II Región de Antofagasta.



Contribución Porcentual de Fauna de Vertebrados, según Procedencia de las especies. Caracterización Humedal La Chimba, II Región de Antofagasta





Solicitud para proteger humedal está detenida

Trámite para declararlo como reserva se anunció en febrero, pero un particular acusó a Contraloría, señalando que posee derechos de aprovechamiento de agua.

Ricardo Muñoz

En febrero de este año, Contraloría de la República anunció que se tramitaría la declaración de un humedal en la zona de La Estrella, en la comuna de San Antonio. El trámite se anunció en febrero de este año, pero un particular acusó a Contraloría, señalando que posee derechos de aprovechamiento de agua.



Foto: M. Muñoz / Contraloría de la República

El trámite se anunció en febrero de este año, pero un particular acusó a Contraloría, señalando que posee derechos de aprovechamiento de agua.

“Queremos que se proteja el sector para que no esté sujeto a que se instale un artificial”, dijo Muñoz.

Según Muñoz, la Contraloría debería declarar el humedal como reserva natural, pero no como reserva artificial.




Foto: M. Muñoz / Contraloría de la República

La Contraloría de la República anunció que se tramitaría la declaración de un humedal en la zona de La Estrella, en la comuna de San Antonio. El trámite se anunció en febrero de este año, pero un particular acusó a Contraloría, señalando que posee derechos de aprovechamiento de agua.



Esparcimiento y educación ambiental



SEMANA LUCERNA: 06 AL 10 MAYO

JUEVES
09
MAYO

UNIVERSIDAD CATÓLICA DEL NORTE
CHILE

GEOTURISMO II

PATRIMONIO GEOLÓGICO
Y HUMEDALES DE
ANTOFAGASTA

1.- CHARLA
14:30
Sala K-121 D
Universidad Católica
del Norte.

2.- TERRENO
Salida 15:00
Llegada 18:30
DESDE UCN

INSCRIBETE PREENLAVANDO
EL SIGUIENTE QR



INSCRIBETE AQUÍ
Sólo Estudiantes
UCN

Expositores

- Deipy Maturana
Fundación Kennedy
- Bernardra Valenzuela
Dra. Ciencias Aplicadas
Universidad de Antofagasta

Ruta

- Humedal La Chimba
- Humedal Trocadero
- Humedal La Negra

Incluye transporte y una colación

Kennedy FUNDACIÓN
RED GECAMBIENTAL
UCN
SECRETARÍA REGIONAL DE MEDIO AMBIENTE Y DESARROLLO SUSTENTABLE



Avances en la protección del Humedal La Chimba:

- Caracterización de la biota del Humedal La Chimba.
- Análisis de aguas.
- Cese en la extracción de aguas e ingreso de camiones aljibes al sector.
- Generar espacios de educación ambiental permanente.
- Inicio de trabajo colaborativo entre Gobernación Marítima y FK.
- Línea base Patrimonial Cultural.
- Declaración del Humedal como Reserva Natural Municipal (RENAMU) -> Ilustre municipalidad de Antofagasta.





CONSERVACION
Humedales
Fundación KENNEDY



COPEC



aguas
antofagasta

